QUY HOẠCH PHÂN KHU KHU ĐÔ THỊ VÀ DỊCH VỤ TỔNG HỢP TÂY NAM - KKT ĐÔNG NAM TẠI XÃ TRUNG LỘC VÀ XÃ THẦN LĨNH, TỈNH NGHỆ AN

BẢN ĐỒ SỬ DỤNG ĐẤT QUY HOẠCH

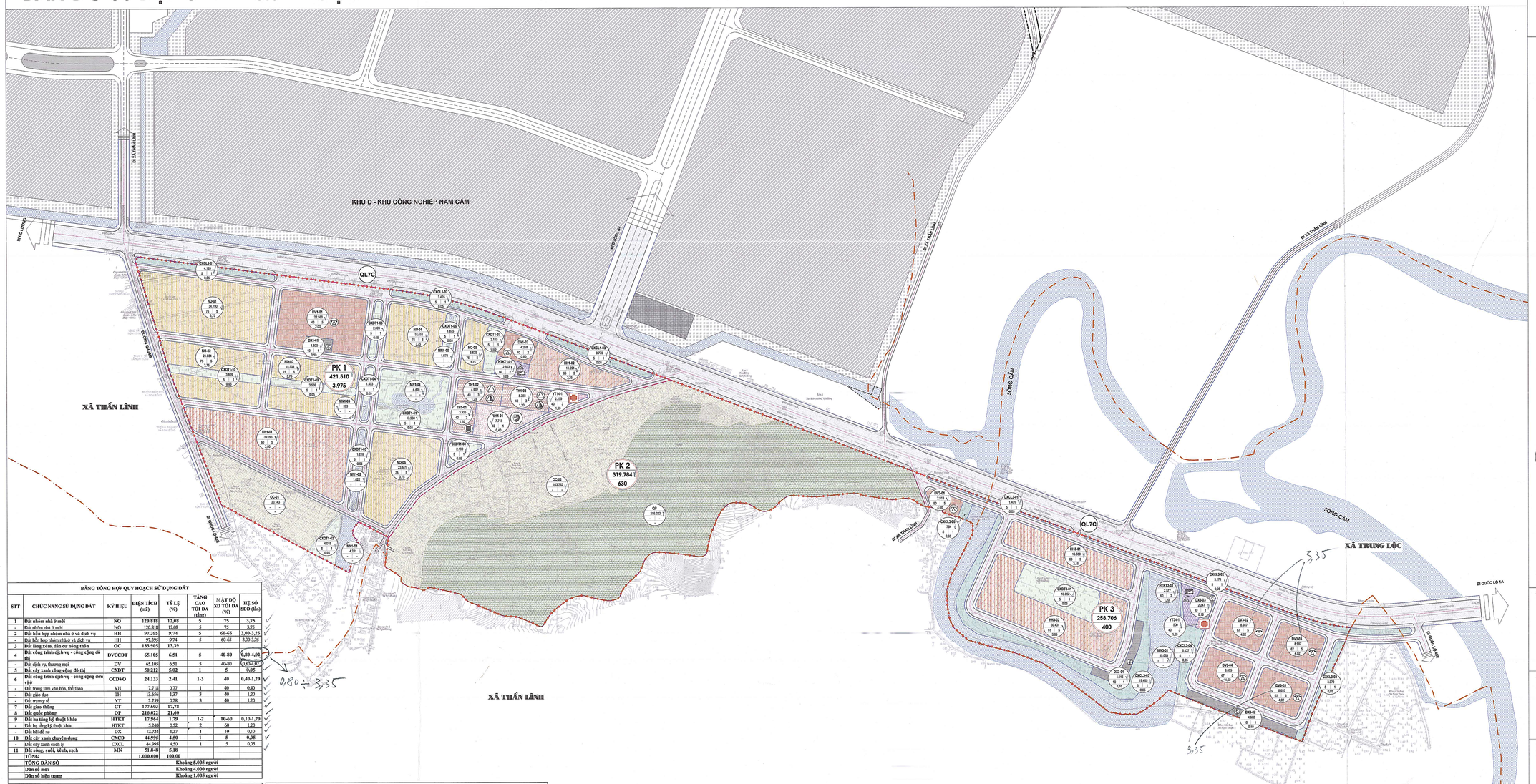

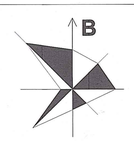

KÝ HIỆU

- ĐẤT NHÓM NHÀ Ở MỚI
- ĐẤT LÀNG XÓM, DÂN CƯ NÔNG THÔN
- ĐẤT HỖN HỢP NHÓM NHÀ Ở VÀ DỊCH VỤ
- ĐẤT Y TẾ
- ĐẤT VĂN HÓA
- ĐẤT TRƯỜNG THCS, TIỂU HỌC, MẦM NON
- ĐẤT CÂY XANH SỬ DỤNG CÔNG CỘNG
- ĐẤT CÂY XANH CHUYÊN DỤNG
- ĐẤT DỊCH VỤ, THƯƠNG MẠI
- ĐẤT QUỐC PHÒNG
- ĐẤT BÃI ĐỖ XE
- SÔNG, SUỐI, KÊNH, RẠCH
- ĐẤT HẠ TẦNG KỸ THUẬT KHÁC
- RANH GIỚI LẬP QUY HOẠCH
- RANH GIỚI PHÂN KHU

- PHÒNG KHÁM ĐA KHOA, TRẠM Y TẾ
- NHÀ VĂN HÓA, THƯ VIỆN
- NHÀ TRẺ
- TRƯỜNG TIỂU HỌC
- TRƯỜNG TRUNG HỌC CƠ SỞ
- DỊCH VỤ THƯƠNG MẠI
- BÃI ĐỖ XE
- TRẠM XỬ LÝ NƯỚC THẢI
- TRẠM BƠM TĂNG ÁP

GHI CHÚ CHỈ TIÊU SỬ DỤNG ĐẤT

A
1
2 3
4

A: TÊN Ô QUY HOẠCH
1: DIỆN TÍCH Ô QUY HOẠCH (M2)
2: MẬT ĐỘ XÂY DỰNG (%) (TỐI ĐA)
3: TẦNG CAO (TẦNG) (TỐI ĐA)
4: HỆ SỐ SỬ DỤNG ĐẤT (TỐI ĐA)

A
DT
DS

A: TÊN PHÂN KHU
DT: DIỆN TÍCH PHÂN KHU (M2)
DS: DÂN SỐ DỰ KIẾN (NGƯỜI)

BẢNG TỔNG HỢP QUY HOẠCH SỬ DỤNG ĐẤT

STT	CHỨC NĂNG SỬ DỤNG ĐẤT	KÝ HIỆU	DIỆN TÍCH (m2)	TỶ LỆ (%)	TẦNG CAO TỐI ĐA (tầng)	MẬT ĐỘ XD TỐI ĐA (%)	HỆ SỐ SDĐ (lần)
1	**Đất nhóm nhà ở mới**	**NO**	**120.818**	**12,08**	**5**	**75**	**3,75**
-	Đất nhóm nhà ở mới	NO	120.818	12,08	5	75	3,75
2	**Đất hỗn hợp nhóm nhà ở và dịch vụ**	**HH**	**97.395**	**9,74**	**5**	**60-65**	**3,00-3,25**
-	Đất hỗn hợp nhóm nhà ở và dịch vụ	HH	97.395	9,74	5	60-65	3,00-3,25
3	**Đất làng xóm, dân cư nông thôn**	**OC**	**133.985**	**13,39**			
4	**Đất công trình dịch vụ - công cộng đô thị**	**DVCCDT**	**65.105**	**6,51**	**5**	**40-80**	**0,80-4,02**
-	Đất dịch vụ, thương mại	DV	65.105	6,51	5	40-80	0,80-4,02
5	**Đất cây xanh công cộng đô thị**	**CXDT**	**50.212**	**5,02**	**1**	**5**	**0,05**
6	**Đất công trình dịch vụ - công cộng đơn vị ở**	**CCDVO**	**24.133**	**2,41**	**1-3**	**40**	**0,40-1,20**
-	Đất trung tâm văn hóa, thể thao	VH	7.718	0,77	1	40	0,40
-	Đất giáo dục	TH	13.656	1,37	3	40	1,20
-	Đất trạm y tế	YT	2.759	0,28	3	40	1,20
7	**Đất giao thông**	**GT**	**177.603**	**17,78**			
8	**Đất quốc phòng**	**QP**	**216.022**	**21,60**			
9	**Đất hạ tầng kỹ thuật khác**	**HTKT**	**17.964**	**1,79**	**1-2**	**10-60**	**0,10-1,20**
-	Đất hạ tầng kỹ thuật khác	HTKT	5.240	0,52	2	60	1,20
-	Đất bãi đỗ xe	DX	12.724	1,27	1	10	0,10
10	**Đất cây xanh chuyên dụng**	**CXCD**	**44.995**	**4,50**	**1**	**5**	**0,05**
-	Đất cây xanh cách ly	CXCL	44.995	4,50	1	5	0,05
11	**Đất sông, suối, kênh, rạch**	**MN**	**51.848**	**5,18**			
	TỔNG		**1.000.000**	**100,00**			
	TỔNG DÂN SỐ		**Khoảng 5.005 người**				
	Dân số mới		**Khoảng 4.000 người**				
	Dân số hiện trạng		**Khoảng 1.005 người**				

BẢNG TỔNG HỢP QUY HOẠCH SỬ DỤNG ĐẤT PHÂN KHU 1

STT	CHỨC NĂNG SỬ DỤNG ĐẤT	KÝ HIỆU	DIỆN TÍCH (m2)	TỶ LỆ (%)	TẦNG CAO TỐI ĐA (tầng)	MẬT ĐỘ XD TỐI ĐA (%)	HỆ SỐ SDĐ (lần)
1	**Đất nhóm nhà ở mới**	**NO**	**120.818**	**28,67**	**5**	**75**	**3,75**
-	Đất nhóm nhà ở mới	NO-01	34.790	8,25	5	75	3,75
-	Đất nhóm nhà ở mới	NO-02	21.034	4,99	5	75	3,75
-	Đất nhóm nhà ở mới	NO-03	19.568	4,63	5	75	3,75
-	Đất nhóm nhà ở mới	NO-04	16.010	3,80	5	75	3,75
-	Đất nhóm nhà ở mới	NO-05	5.635	1,34	5	75	3,75
-	Đất nhóm nhà ở mới	NO-06	23.841	5,66	5	75	3,75
2	**Đất hỗn hợp nhóm nhà ở và dịch vụ**	**HH**	**50.284**	**11,95**	**5**	**60-65**	**3,00-3,25**
-	Đất hỗn hợp nhóm nhà ở và dịch vụ	HH1-01	39.093	9,27	5	60	3,00
-	Đất hỗn hợp nhóm nhà ở và dịch vụ	HH1-02	11.291	2,68	5	65	3,25
3	**Đất làng xóm, dân cư nông thôn**	**OC**	**30.143**	**7,15**			
-	Đất làng xóm, dân cư nông thôn	OC-01	30.143	7,15	-	-	-
4	**Đất công trình dịch vụ - công cộng đô thị**	**DVCCDT**	**26.828**	**6,36**	**5**	**40**	**0,80-2,00**
-	Đất dịch vụ, thương mại	DV1-01	22.560	5,35	5	40	2,00
-	Đất dịch vụ, thương mại	DV1-02	4.268	1,01	2	40	0,80
5	**Đất cây xanh công cộng đô thị**	**CXDT**	**37.160**	**8,81**	**1**	**5**	**0,05**
-	Đất cây xanh công cộng đô thị	CXDT1-01	13.998	3,30	1	5	0,05
-	Đất cây xanh công cộng đô thị	CXDT1-02	4.019	0,95	1	5	0,05
-	Đất cây xanh công cộng đô thị	CXDT1-03	1.226	0,29	1	5	0,05
-	Đất cây xanh công cộng đô thị	CXDT1-04	1.503	0,36	1	5	0,05
-	Đất cây xanh công cộng đô thị	CXDT1-05	2.009	0,48	1	5	0,05
-	Đất cây xanh công cộng đô thị	CXDT1-06	1.875	0,44	1	5	0,05
-	Đất cây xanh công cộng đô thị	CXDT1-07	3.115	0,74	1	5	0,05
-	Đất cây xanh công cộng đô thị	CXDT1-08	2.190	0,52	1	5	0,05
-	Đất cây xanh công cộng đô thị	CXDT1-09	3.506	0,83	1	5	0,05
-	Đất cây xanh công cộng đô thị	CXDT1-10	3.809	0,90	1	5	0,05
6	**Đất công trình dịch vụ - công cộng đơn vị ở**	**CCDVO**	**23.633**	**5,60**	**3**	**40**	**0,40-1,20**
6.1	Đất trung tâm văn hóa, thể thao	VH1-01	7.718	1,83	1	40	0,40
6.2	Đất giáo dục	TH	13.656	3,23	3	40	1,20
-	*Đất trường học*	*TH1-01*	*3.358*	*0,78*	*3*	*40*	*1,20*
-	*Đất trường học*	*TH1-02*	*4.992*	*1,18*	*3*	*40*	*1,20*
-	*Đất trường học*	*TH1-03*	*5.358*	*1,27*	*3*	*40*	*1,20*
6.3	Đất trạm y tế	YT1-01	2.259	0,54	3	40	1,20
7	**Đất giao thông**	**GT**	**104.952**	**24,93**			
-	Đất đường giao thông nội bộ		104.952	24,93			
8	**Đất hạ tầng kỹ thuật khác**	**HTKT**	**4.463**	**1,06**	**1-2**	**10-60**	**0,10-1,20**
-	Đất hạ tầng kỹ thuật khác	HTKT1-01	2.663	0,63	2	60	1,20
-	Đất bãi đỗ xe	DX1-01	1.800	0,43	1	10	0,10
9	**Đất cây xanh chuyên dụng**	**CXCD**	**11.364**	**2,69**	**1**	**5**	**0,05**
-	Đất cây xanh cách ly	CXCL1-01	4.189	0,99	1	5	0,05
-	Đất cây xanh cách ly	CXCL1-02	3.405	0,81	1	5	0,05
-	Đất cây xanh cách ly	CXCL1-03	3.770	0,89	1	5	0,05
10	**Đất sông, suối, kênh, rạch**	**MN**	**11.765**	**2,78**			
-	Đất sông, suối, kênh, rạch	MN1-01	4.241	1,01			
-	Đất sông, suối, kênh, rạch	MN1-02	1.622	0,38			
-	Đất sông, suối, kênh, rạch	MN1-03	393	0,09			
-	Đất sông, suối, kênh, rạch	MN1-04	4.436	1,05			
-	Đất sông, suối, kênh, rạch	MN1-05	1.073	0,25			
	TỔNG		**421.510**	**100,00**			
	TỔNG DÂN SỐ		**Khoảng 3.975 người**				
	Dân số mới		**Khoảng 3.600 người**				
	Dân số hiện trạng		**Khoảng 375 người**				

BẢNG TỔNG HỢP QUY HOẠCH SỬ DỤNG ĐẤT PHÂN KHU 2

STT	CHỨC NĂNG SỬ DỤNG ĐẤT	KÝ HIỆU	DIỆN TÍCH (m2)	TỶ LỆ (%)	TẦNG CAO TỐI ĐA (tầng)	MẬT ĐỘ XD TỐI ĐA (%)	HỆ SỐ SDĐ (lần)
1	**Đất làng xóm, dân cư nông thôn**	**OC**	**103.762**	**32,45**			
-	Đất làng xóm, dân cư nông thôn	OC-02	103.762	32,45			
2	**Đất quốc phòng**	**QP**	**216.022**	**67,55**			
	TỔNG		**319.784**	**100,00**			
	TỔNG DÂN SỐ		**Khoảng 630 người**				
	Dân số mới		**0 người**				
	Dân số hiện trạng		**Khoảng 630 người**				

BẢNG TỔNG HỢP QUY HOẠCH SỬ DỤNG ĐẤT PHÂN KHU 3

STT	CHỨC NĂNG SỬ DỤNG ĐẤT	KÝ HIỆU	DIỆN TÍCH (m2)	TỶ LỆ (%)	TẦNG CAO TỐI ĐA (tầng)	MẬT ĐỘ XD TỐI ĐA (%)	HỆ SỐ SDĐ (lần)
1	**Đất công trình dịch vụ - công cộng đô thị**	**DVCCDT**	**38.277**	**14,79**	**5**	**67-80**	**4,00-4,02**
-	Đất dịch vụ, thương mại	DV3-01	2.913	1,13	5	80	4,00
-	Đất dịch vụ, thương mại	DV3-02	8.987	3,47	5	67	4,02
-	Đất dịch vụ, thương mại	DV3-03	8.987	3,47	5	67	4,02
-	Đất dịch vụ, thương mại	DV3-04	8.695	3,36	5	67	4,02
-	Đất dịch vụ, thương mại	DV3-05	8.695	3,36	5	67	4,02
2	**Đất hỗn hợp nhóm nhà ở và dịch vụ**	**HH**	**47.011**	**18,17**	**5**	**61-63**	**3,05-3,15**
-	Đất hỗn hợp nhóm nhà ở và dịch vụ	HH3-01	16.580	6,41	5	63	3,15
-	Đất hỗn hợp nhóm nhà ở và dịch vụ	HH3-02	30.431	11,76	5	61	3,05
3	**Đất cây xanh công cộng đô thị**	**CXDT**	**13.052**	**5,05**	**1**	**5**	**0,05**
-	Đất cây xanh công cộng đô thị	CXDT3-01	13.052	5,05	1	5	0,05
4	**Đất công trình dịch vụ - công cộng đơn vị ở**	**CCDVO**	**500**	**0,19**	**3**	**40**	**1,20**
-	Đất trạm y tế	YT3-01	500	0,19	3	40	1,20
5	**Đất giao thông**	**GT**	**72.651**	**28,10**			
-	Đất đường giao thông nội bộ		72.651	28,10			
6	**Đất hạ tầng kỹ thuật khác**	**HTKT**	**13.501**	**5,22**	**1-2**	**10-60**	**0,10-1,20**
-	Đất hạ tầng kỹ thuật khác	HTKT3-01	2.577	1,00	2	60	1,20
-	Đất bãi đỗ xe	DX3-01	4.015	1,55	1	10	0,10
-	Đất bãi đỗ xe	DX3-02	4.662	1,80	1	10	0,10
-	Đất bãi đỗ xe	DX3-03	2.247	0,87	1	10	0,10
7	**Đất cây xanh chuyên dụng**	**CXCD**	**33.631**	**12,99**	**1**	**5**	**0,05**
-	Đất cây xanh cách ly	CXCL3-01	1.401	0,54	1	5	0,05
-	Đất cây xanh cách ly	CXCL3-02	3.174	1,23	1	5	0,05
-	Đất cây xanh cách ly	CXCL3-03	3.370	1,30	1	5	0,05
-	Đất cây xanh cách ly	CXCL3-04	5.437	2,10	1	5	0,05
-	Đất cây xanh cách ly	CXCL3-05	19.465	7,52	1	5	0,05
-	Đất cây xanh cách ly	CXCL3-06	784	0,30	1	5	0,05
8	**Đất sông, suối, kênh, rạch**	**MN**	**40.083**	**15,49**			
-	Đất sông, suối, kênh, rạch	MN3-01	40.083	15,49			
	TỔNG		**258.706**	**100,00**			
	TỔNG DÂN SỐ		**Khoảng 400 người**				
	Dân số mới		**Khoảng 400 người**				
	Dân số hiện trạng		**0 người**				

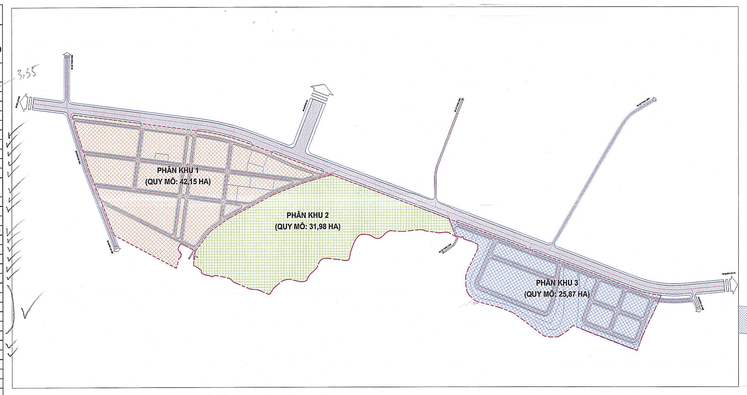

CƠ QUAN TỔ CHỨC LẬP, THẨM ĐỊNH VÀ PHÊ DUYỆT
BAN QUẢN LÝ KHU KINH TẾ ĐÔNG NAM NGHỆ AN
TRƯỞNG BAN — PHÓNG XDMT
Hồ Văn Quỳnh
KÈM THEO QUYẾT ĐỊNH SỐ: 141 /QĐ-KKT, NGÀY 04 THÁNG 6 NĂM 2026

CƠ QUAN THỎA THUẬN
UBND XÃ TRUNG LỘC
CHỦ TỊCH
Lê Thanh Hải

CƠ QUAN THỎA THUẬN
UBND XÃ THẦN LĨNH
CHỦ TỊCH
Nguyễn Thanh Hải

CÔNG TRÌNH - ĐỊA ĐIỂM:

QUY HOẠCH PHÂN KHU
KHU ĐÔ THỊ VÀ DỊCH VỤ TỔNG HỢP TÂY NAM - KKT ĐÔNG NAM TẠI XÃ TRUNG LỘC VÀ XÃ THẦN LĨNH, TỈNH NGHỆ AN

TÊN BẢN VẼ:

BẢN ĐỒ SỬ DỤNG ĐẤT QUY HOẠCH

BẢN VẼ: QH-03	GHÉP: 1A0	TỶ LỆ: FIT	THÁNG: /2026
THIẾT KẾ	KTS. PHAN SỸ KHÁNH		
CHỦ TRÌ	KTS. NGUYỄN ĐÌNH TUẾ		
CHỦ NHIỆM	KTS. PHAN NHẬT LỆ		
Q.L. KỸ THUẬT	KTS. LÊ HOÀNG VĂN		
GIÁM ĐỐC	LÊ VĂN NGỌC		

CÔNG TY CỔ PHẦN TƯ VẤN QUY HOẠCH THIẾT KẾ XÂY DỰNG NGHỆ AN
NACICO
ISO 9001 : 2000
ĐỊA CHỈ: SỐ 140 - ĐƯỜNG BẾN THỦY - THÀNH PHỐ VINH - TỈNH NGHỆ AN
TEL: 0238.3822733 FAX: 0238.3832724 Email:nacico@hn.vnn.vn

P. VIỆN TRƯỞNG
THS.KTS. TRẦN HOÀNG

VIỆN QUY HOẠCH - KIẾN TRÚC XÂY DỰNG NGHỆ AN
PHÒNG QUY HOẠCH - TƯ VẤN TỔNG HỢP
ĐỊA CHỈ: KM 14+500 - ĐƯỜNG VL LÊNINH - TP VINH - NGHỆ AN. TEL: 038.3822733, FAX: 038.3822728
ISO 9001 : 2008